ΕΛΛΗΝΙΚΗ ΔΗΜΟΚΡΑΤΙΑ
ΠΕΡΙΦΕΡΕΙΑ ΚΕΝΤΡΙΚΗΣ ΜΑΚΕΔΟΝΙΑΣ
ΠΕΡΙΦΕΡΕΙΑΚΗ ΕΝΟΤΗΤΑ ΠΙΕΡΙΑΣ
ΔΗΜΟΣ ΚΑΤΕΡΙΝΗΣ
ΥΠΗΡΕΣΙΑ ΔΟΜΗΣΗΣ

ΠΡΑΞΗ ΕΦΑΡΜΟΓΗΣ ΣΤΗΝ Π.Ε. ΕΠΕΚΤΑΣΗΣ ΣΙΔΗΡΟΔΡΟΜΙΚΟΥ ΣΤΑΘΜΟΥ ΤΟΥ ΔΗΜΟΥ ΚΑΤΕΡΙΝΗΣ ΣΤΑ Ο.Τ. 407-420-447Α-447Β-426 ΚΑΙ ΟΙ Κ.Χ. ΜΕΤΑΞΥ ΤΩΝ Ο.Τ. 447Α-447Β-447Δ ΜΕΤΑΞΥ ΤΟΥ Ο.Τ. 407 ΚΑΙ ΟΔΟΥ Λ. ΙΑΣΩΝΙΔΗ ΚΑΙ ΒΟΡΕΙΑ ΤΟΥ Ο.Τ. 411

ΥΨΟΜΕΤΡΙΚΗ ΜΕΛΕΤΗ

ΚΩΔΙΚΟΣ ΝΟΜΟΥ ΠΙΕΡΙΑΣ (39)	ΚΩΔΙΚΟΣ ΔΗΜΟΥ ΚΑΤΕΡΙΝΗΣ (019)
ΑΝΑΔΟΧΟΣ	MTC ΜΑΚΕΔΟΝΙΚΗ ΤΕΧΝΙΚΗ ΕΤΑΙΡΙΑ Π.ΚΑΡΑΜΟΣΧΟΣ & ΣΥΝΕΡΓΑΤΕΣ Ε.Ε.

ΘΕΜΑ	ΔΙΑΓΡΑΜΜΑΤΑ ΜΗΚΟΤΟΜΩΝ	ΚΛΙΜΑΚΑ ΜΗΚΩΝ 1:1000 ΚΛΙΜΑΚΑ ΥΨΩΝ 1:100
		ΑΡ. ΣΧΕΔΙΟΥ 2 / 2

ΣΥΝΤΑΧΘΗΚΕ	ΓΙΑ ΤΟΝ ΑΝΑΔΟΧΟ
ΗΜΕΡΟΜΗΝΙΑ : .. / .. / 2026	ΗΜΕΡΟΜΗΝΙΑ : ../ .. / 2026

ΕΛΕΓΧΘΗΚΕ	ΘΕΩΡΗΘΗΚΕ	ΕΓΚΡΙΘΗΚΕ
ΗΜΕΡΟΜΗΝΙΑ:	ΗΜΕΡΟΜΗΝΙΑ:	ΗΜΕΡΟΜΗΝΙΑ:

ΕΓΚΡΙΤΙΚΗ ΑΠΟΦΑΣΗ:

ΜΗΚΟΤΟΜΗ : Δ10Α

Β' ΠΑΡΟΔΟΣ Λ. ΙΑΣΩΝΙΔΗ
Διαμορφωμένος πλάτους 5μ.

🟥 Ερυθρά
🟩 Φυσικό έδαφος άξονας
— Φυσικό έδαφος αριστερά
🟦 Φυσικό έδαφος δεξιά

Αλλαγή κλίσης ερυθράς

× Διασταύρωση οδού
▽ Κατώφλι Αριστερά
▽ Κατώφλι δεξιά
▽ Κράσπεδο δεξιά
▽ Κράσπεδο αριστερό
▽ Φρεάτιο

Κλίμακα κατα Χ: 1000
Κλίμακα κατα Υ: 100
Πρώτη διατομή: Κ30
Τελευταία διατομή: Κ35

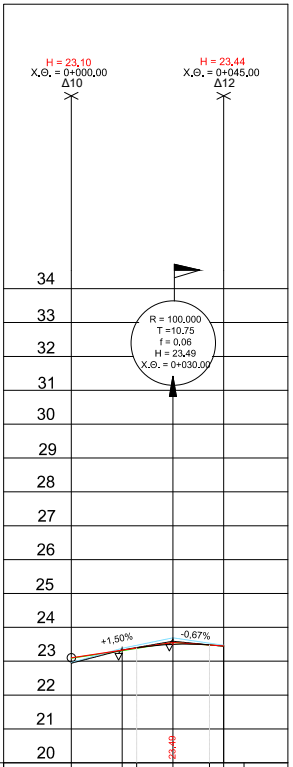
H = 23,10
Χ.Θ. = 0+000,00
Δ10
H = 23,44
Χ.Θ. = 0+045,00
Δ12
R = 100.000
T =10.75
f = 0.06
H = 23.49
Χ.Θ. = 0+030.00
+1,50%
-0,67%
23.49
34
33
32
31
30
29
28
27
26
25
24
23
22
21
20

Υψόμετρα Ερυθράς	23.10	23.33	23.39	23.55	23.48	23.44	
Υψόμετρα Εδάφους στον άξονα	23.09	23.31		23.55		23.45	
Υψόμετρα Εδάφους αριστερά	22.94	23.33		23.59		23.44	
Υψόμετρα κρασπέδου αριστερά							
Υψόμετρα Εδάφους δεξιά	22.96	23.38		23.69		23.47	
Υψόμετρα κρασπέδου δεξιά		23.38		23.65		23.57	
Διατομές	Κ30	1	Τ1	2	Τ2	3	Κ35
Απόσταση Μεταξύ		15.00	4.30	10.70	10.79	4.21	6.00
Απόσταση απο Αρχή	0.00	15.00	19.30	30.00	40.79	45.00	51.00
Κλήσεις ερυθράς		+1,50% 30.00			-0,67% 15.00		

ΜΗΚΟΤΟΜΗ : Δ11

Α' ΠΑΡΟΔΟΣ Λ. ΙΑΣΩΝΙΔΗ
Διαμορφωμένος πλάτους 10μ.

🟥 Ερυθρά
🟩 Φυσικό έδαφος άξονας
— Φυσικό έδαφος αριστερά
🟦 Φυσικό έδαφος δεξιά

Αλλαγή κλίσης ερυθράς

× Διασταύρωση οδού
▽ Κατώφλι Αριστερά
▽ Κατώφλι δεξιά
▽ Κράσπεδο δεξιά
▽ Κράσπεδο αριστερό
▽ Φρεάτιο

Κλίμακα κατα Χ: 1000
Κλίμακα κατα Υ: 100
Πρώτη διατομή: Κ21
Τελευταία διατομή: Κ33

Υψόμετρα Ερυθράς
Υψόμετρα Εδάφους στον άξονα
Υψόμετρα Εδάφους αριστερά
Υψόμετρα κρασπέδου αριστερά
Υψόμετρα Εδάφους δεξιά
Υψόμετρα κρασπέδου δεξιά
Διατομές
Απόσταση Μεταξύ
Απόσταση απο Αρχή
Κλήσεις ερυθράς


H = 23.42
Χ.Θ. = 0+000.00
Δ8
H = 23.62
Χ.Θ. = 0+044.84
Δ13
H = 23.82
Χ.Θ. = 0+111.68
Δ12
+0,35%
34
33
32
31
30
29
28
27
26
25
24
23
22
21
20

	23.43	23.50	23.59	23.63	23.69	23.74	23.80	23.82
	23.42	23.41	23.57	23.64	23.66	23.79	23.96	23.82
	23.41	23.49	23.62	23.63	23.77	23.84	23.88	23.85
	23.45	23.60	23.62	23.68	23.74	23.83	24.03	23.85
		23.57	23.62	23.68	23.74			
	K21	1	K22	2	3	4	5	K33
	22.42	22.42	15.00	15.00	15.00	15.00	6.84	
	0.00	22.42	44.84	69.84	74.84	89.84	104.84	111.68
	+0,30% 111.68							

ΜΗΚΟΤΟΜΗ : Δ12

ΟΔΟΣ Λ. ΙΑΣΩΝΙΔΗ
Διαμορφωμένος πλάτους 16μ.

— Ερυθρά
— Φυσικό έδαφος άξονας
— Φυσικό έδαφος αριστερά
— Φυσικό έδαφος δεξιά

○ Αλλαγή κλίσης ερυθράς

✕ Διασταύρωση οδού
▽ Κατώφλι Αριστερά
▽ Κατώφλι δεξιά
▽ Κράσπεδο δεξιά
▽ Κράσπεδο αριστερό
▽ Φρεάτιο

Κλίμακα κατα Χ: 1000
Κλίμακα κατα Υ: 100
Πρώτη διατομή: Κ36
Τελευταία διατομή: Κ35


H = 24.03
Χ.Θ. = 0+000.00
Κ36
H = 23.83
Χ.Θ. = 0+037.74
Δ11
H = 23.67
Χ.Θ. = 0+069.68
Κ34
H = 23.61
Χ.Θ. = 0+081.68
D3
-0,51%
34
33
32
31
30
29
28
27
26
25
24
23
22
21
20

Υψόμετρα Ερυθράς	24.03	23.93	23.83	23.75	23.67	23.61	
Υψόμετρα Εδάφους στον άξονα	24.03	23.91	23.82	23.73	23.64	23.61	
Υψόμετρα Εδάφους αριστερά	24.15	24.18	24.12	23.88	23.78	23.76	
Υψόμετρα κρασπέδου αριστερά	24.07	24.00	23.89	23.82	23.75	23.62	
Υψόμετρα Εδάφους δεξιά	23.91	24.10	23.94	23.88	23.70	23.70	
Υψόμετρα κρασπέδου δεξιά		24.02	23.89	23.79	23.74	23.62	
Διατομές	Κ36	1	Κ33	2	Κ34	3	Κ35
Απόσταση Μεταξύ	18.87	18.87	15.97	15.97	12.00	21.75	
Απόσταση απο Αρχή	0.00	18.87	37.74	53.71	69.68	81.68	103.43
Κλήσεις ερυθράς	-0,51% 81.68						

ΜΗΚΟΤΟΜΗ : Δ13

Αδιαμόρφωτος πλάτους 10μ.

— Ερυθρά
— Φυσικό έδαφος άξονας
— Φυσικό έδαφος αριστερά
— Φυσικό έδαφος δεξιά

○ Αλλαγή κλίσης ερυθράς

✕ Διασταύρωση οδού
▽ Κατώφλι Αριστερά
▽ Κατώφλι δεξιά
▽ Κράσπεδο δεξιά
▽ Κράσπεδο αριστερό
▽ Φρεάτιο

Κλίμακα κατα Χ: 1000
Κλίμακα κατα Υ: 100
Πρώτη διατομή: Κ22
Τελευταία διατομή: Κ30


H = 23.59
Χ.Θ. = 0+000.00
Δ11
H = 23.38
Χ.Θ. = 0+038.44
Δ14
H = 23.33
Χ.Θ. = 0+046.80
Κ27
H = 23.26
Χ.Θ. = 0+059.21
Κ28
H = 23.18
Χ.Θ. = 0+073.24
Δ15
H = 23.10
Χ.Θ. = 0+090.30
Δ10Α
-0,54%
34
33
32
31
30
29
28
27
26
25
24
23
22
21
20

Υψόμετρα Ερυθράς	23.59	23.48	23.38	23.33	23.26	23.18	23.10
Υψόμετρα Εδάφους στον άξονα	23.57	23.35	23.25	23.17	23.11	23.14	23.09
Υψόμετρα Εδάφους αριστερά	23.58	23.49	23.21	23.29	23.14	23.18	22.98
Υψόμετρα κρασπέδου αριστερά							
Υψόμετρα Εδάφους δεξιά	23.55	23.51	23.18	23.17	23.08	23.21	23.24
Υψόμετρα κρασπέδου δεξιά							
Διατομές	Κ22	1	Κ23	Κ27	Κ28	Κ29	Κ30
Απόσταση Μεταξύ	19.22	19.22	8.36	12.41	14.03	17.06	
Απόσταση απο Αρχή	0.00	19.22	38.44	46.80	59.21	73.24	90.30
Κλήσεις ερυθράς	-0,54% 90.30						

ΜΗΚΟΤΟΜΗ : Δ14

Αδιαμόρφωτος πλάτους 5μ.

- Ερυθρά
- Φυσικό έδαφος άξονας
- Φυσικό έδαφος αριστερά
- Φυσικό έδαφος δεξιά

Αλλαγή κλίσης ερυθράς

Διασταύρωση οδού
Κατώφλι Αριστερά
Κατώφλι δεξιά
Κράσπεδο δεξιά
Κράσπεδο αριστερό
Φρεάτιο

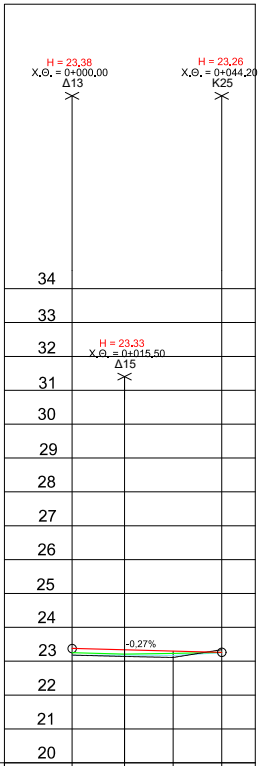

Κλίμακα κατα Χ: 1000
Κλίμακα κατα Υ: 100
Πρώτη διατομή: Κ23
Τελευταία διατομή: Κ25

Υψόμετρα Ερυθράς	23.38	23.33	23.30	23.26
Υψόμετρα Εδάφους στον άξονα	23.25	23.21	23.23	23.26
Υψόμετρα Εδάφους αριστερά	23.18	23.14	23.11	23.34
Υψόμετρα κρασπέδου αριστερά				
Υψόμετρα Εδάφους δεξιά	23.17	23.18	23.17	23.25
Υψόμετρα κρασπέδου δεξιά				
Διατομές	Κ23	Κ24	1	Κ25
Απόσταση Μεταξύ	15.50	14.35	14.35	
Απόσταση απο Αρχή	0.00	15.00	29.85	44.20
Κλήσεις ερυθράς	-0,27% 44.20			

ΜΗΚΟΤΟΜΗ : Δ15

Αδιαμόρφωτος πλάτους 5μ.

- Ερυθρά
- Φυσικό έδαφος άξονας
- Φυσικό έδαφος αριστερά
- Φυσικό έδαφος δεξιά

Αλλαγή κλίσης ερυθράς

Διασταύρωση οδού
Κατώφλι Αριστερά
Κατώφλι δεξιά
Κράσπεδο δεξιά
Κράσπεδο αριστερό
Φρεάτιο

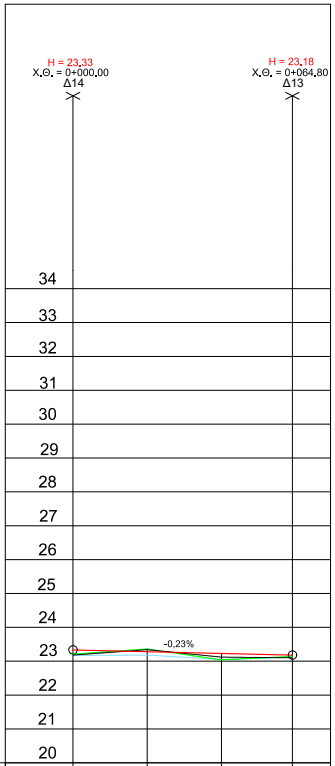

Κλίμακα κατα Χ: 1000
Κλίμακα κατα Υ: 100
Πρώτη διατομή: Κ24
Τελευταία διατομή: Κ29

Υψόμετρα Ερυθράς	23.33	23.28	23.23	23.18
Υψόμετρα Εδάφους στον άξονα	23.21	23.36	23.04	23.14
Υψόμετρα Εδάφους αριστερά	23.18	23.34	23.12	23.10
Υψόμετρα κρασπέδου αριστερά				
Υψόμετρα Εδάφους δεξιά	23.28	23.18	23.05	23.12
Υψόμετρα κρασπέδου δεξιά				
Διατομές	Κ24	1	Κ26	Κ29
Απόσταση Μεταξύ	21.92	21.92	20.96	
Απόσταση απο Αρχή	0.00	21.92	43.84	64.80
Κλήσεις ερυθράς	-0,23% 64.80			

ΜΗΚΟΤΟΜΗ : Δ16

ΟΔΟΣ ΓΕΩΡΓΙΟΥ ΜΑΛΕΑ
Διαμορφωμένος πλάτους 10μ.

- Ερυθρά
- Φυσικό έδαφος άξονας
- Φυσικό έδαφος αριστερά
- Φυσικό έδαφος δεξιά

Αλλαγή κλίσης ερυθράς

Διασταύρωση οδού
Κατώφλι Αριστερά
Κατώφλι δεξιά
Κράσπεδο δεξιά
Κράσπεδο αριστερό
Φρεάτιο

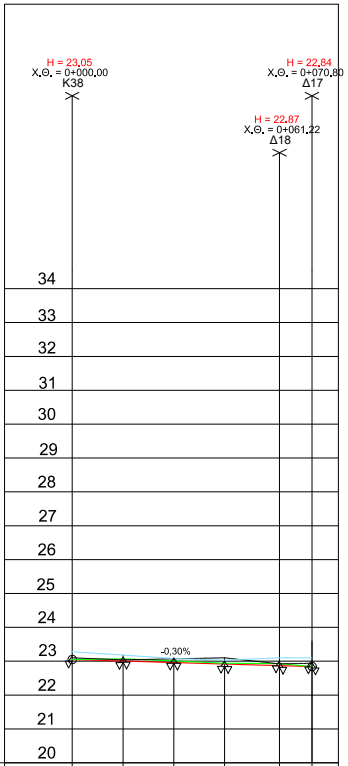

Κλίμακα κατα Χ: 1000
Κλίμακα κατα Υ: 100
Πρώτη διατομή: Κ38
Τελευταία διατομή: Κ40

Υψόμετρα Ερυθράς	23.05	23.00	22.96	22.92	22.87	22.84
Υψόμετρα Εδάφους στον άξονα	23.05	23.07	23.01	22.94	22.93	22.84
Υψόμετρα Εδάφους αριστερά	23.10	23.04	23.07	23.10	22.92	22.94
Υψόμετρα κρασπέδου αριστερά		23.12	23.03	22.99	22.97	22.95
Υψόμετρα Εδάφους δεξιά	23.28	23.18	23.08	23.03	23.10	23.10
Υψόμετρα κρασπέδου δεξιά	23.15	23.10	23.09	23.00	23.01	22.98
Διατομές	Κ38	1	2	3	Κ39	Κ40
Απόσταση Μεταξύ	15.00	15.00	15.00	16.22	9.58	
Απόσταση απο Αρχή	0.00	15.00	30.00	45.00	61.22	70.80
Κλήσεις ερυθράς	-0,16% 70.80					

ΜΗΚΟΤΟΜΗ : Δ17

Πεζόδρομος - Κασταλίας
Αδιαμόρφωτος πλάτους 5μ.

- Ερυθρά
- Φυσικό έδαφος άξονας
- Φυσικό έδαφος αριστερά
- Φυσικό έδαφος δεξιά

Αλλαγή κλίσης ερυθράς

Διασταύρωση οδού
Κατώφλι Αριστερά
Κατώφλι δεξιά
Κράσπεδο δεξιά
Κράσπεδο αριστερό
Φρεάτιο



Κλίμακα κατα Χ: 1000
Κλίμακα κατα Υ: 100
Πρώτη διατομή: Κ40
Τελευταία διατομή: Κ57

Υψόμετρα Ερυθράς
Υψόμετρα Εδάφους στον άξονα
Υψόμετρα Εδάφους αριστερά
Υψόμετρα κρασπέδου αριστερά
Υψόμετρα Εδάφους δεξιά
Υψόμετρα κρασπέδου δεξιά
Διατομές
Απόσταση Μεταξύ
Απόσταση απο Αρχή
Κλήσεις ερυθράς

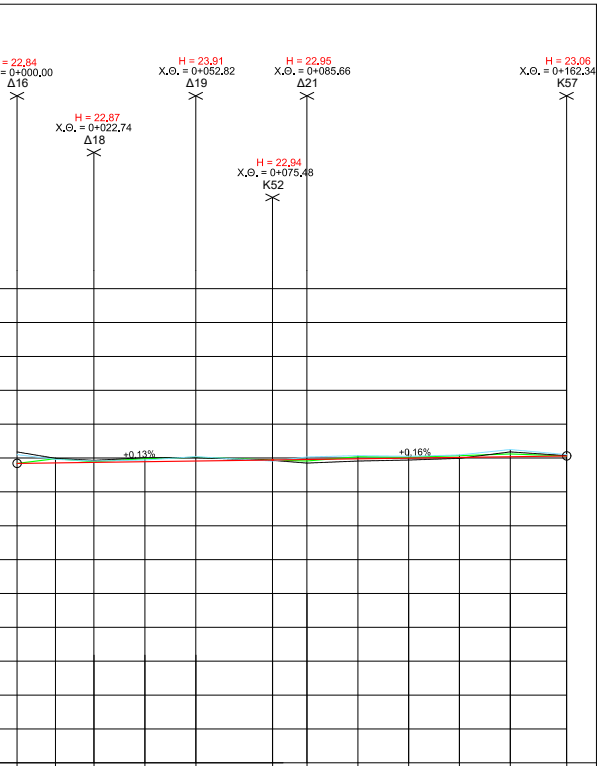
= 22.84
= 0+000.00
Δ16
H = 22.87
X.Θ. = 0+022.74
Δ18
H = 23.91
X.Θ. = 0+052.82
Δ19
H = 22.94
X.Θ. = 0+075.48
K52
H = 22.95
X.Θ. = 0+085.66
Δ21
H = 23.06
X.Θ. = 0+162.34
K57
+0.13%
+0.16%

	22.84	22.86	22.87	22.89	22.91	22.94	22.95	22.97	22.99	23.01	23.04	23.06
	22.84	22.98	22.89	22.98	23.02	22.94	22.91	23.04	23.02	23.07	23.12	23.06
	23.18	22.99	22.93	23.01	23.01	22.93	22.85	22.91	22.94	22.99	23.18	23.07
	23.10	22.96	22.91	22.94	23.04	22.91	23.03	23.07	23.05	23.09	23.25	23.10
	K40	1	K41	2	K43	K52	K51	3	4	5	6	K56
		11.37	11.37	15.04	15.04	22.66	10.18	15.00	15.00	15.00	15.00	16.68
	0.00	11.37	22.74	37.78	52.82	75.48	85.66	100.66	115.66	130.66	145.66	162.34
	+0,13% 75.48					-0,33% 86.86						

ΜΗΚΟΤΟΜΗ : Δ18

Πεζόδρομος
Αδιαμόρφωτος πλάτους 5μ.

- Ερυθρά
- Φυσικό έδαφος άξονας
- Φυσικό έδαφος αριστερά
- Φυσικό έδαφος δεξιά

Αλλαγή κλίσης ερυθράς

- Διασταύρωση οδού
- Κατώφλι Αριστερά
- Κατώφλι δεξιά
- Κράσπεδο δεξιά
- Κράσπεδο αριστερό
- Φρεάτιο

Κλίμακα κατα X: 1000
Κλίμακα κατα Y: 100
Πρώτη διατομή: K39
Τελευταία διατομή: K41

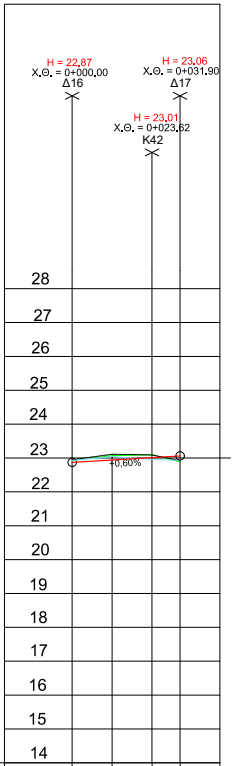
H = 22.87
X.Θ. = 0+000.00
Δ16
H = 23.06
X.Θ. = 0+031.90
Δ17
H = 23.01
X.Θ. = 0+023.62
K42
28
27
26
25
24
23
22
21
20
19
18
17
16
15
14
+0,60%

Υψόμετρα Ερυθράς	22.87	22.94	23.01	23.06
Υψόμετρα Εδάφους στον άξονα	22.93	23.07	23.10	22.89
Υψόμετρα Εδάφους αριστερά	22.95	23.11	23.09	22.92
Υψόμετρα κρασπέδου αριστερά				
Υψόμετρα Εδάφους δεξιά	22.93	23.04	22.96	22.93
Υψόμετρα κρασπέδου δεξιά				
Διατομές	K39	1	K42	K41
Απόσταση Μεταξύ		11.81	11.81	8.28
Απόσταση απο Αρχή	0.00	11.81	23.62	31.90
Κλήσεις ερυθράς	+0,60% 31.90			

ΜΗΚΟΤΟΜΗ : Δ19

Πεζόδρομος
Αδιαμόρφωτος πλάτους 5μ.

- Ερυθρά
- Φυσικό έδαφος άξονας
- Φυσικό έδαφος αριστερά
- Φυσικό έδαφος δεξιά

Αλλαγή κλίσης ερυθράς

- Διασταύρωση οδού
- Κατώφλι Αριστερά
- Κατώφλι δεξιά
- Κράσπεδο δεξιά
- Κράσπεδο αριστερό
- Φρεάτιο

Κλίμακα κατα X: 1000
Κλίμακα κατα Y: 100
Πρώτη διατομή: K43
Τελευταία διατομή: K53

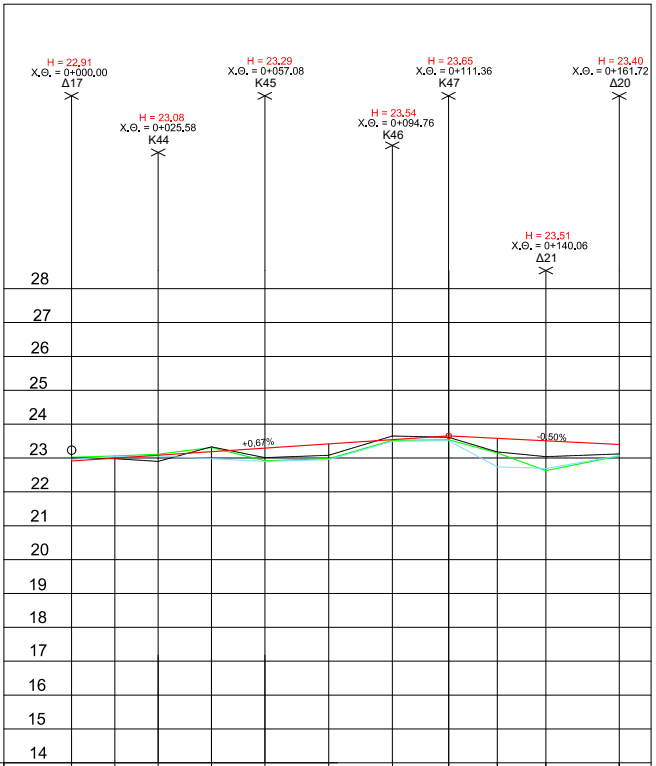
H = 22.91
X.Θ. = 0+000.00
Δ17
H = 23.08
X.Θ. = 0+025.58
K44
H = 23.29
X.Θ. = 0+057.08
K45
H = 23.54
X.Θ. = 0+094.76
K46
H = 23.65
X.Θ. = 0+111.36
K47
H = 23.51
X.Θ. = 0+140.06
Δ21
H = 23.40
X.Θ. = 0+161.72
Δ20
28
27
26
25
24
23
22
21
20
19
18
17
16
15
14
+0,67%
-0,50%

Υψόμετρα Ερυθράς	22.91	22.99	23.08	23.19	23.29	23.42	23.54	23.65	23.58	2351	23.40
Υψόμετρα Εδάφους στον άξονα	23.02	23.06	23.11	23.31	22.92	22.98	23.52	23.54	23.15	22.63	23.06
Υψόμετρα Εδάφους αριστερά	23.00	22.98	22.90	23.33	23.01	23.08	23.65	23.61	23.18	23.04	23.12
Υψόμετρα κρασπέδου αριστερά											
Υψόμετρα Εδάφους δεξιά	22.96	23.04	23.06	22.98	22.90	22.95	23.49	23.51	22.74	22.69	22.07
Υψόμετρα κρασπέδου δεξιά											
Διατομές	K43	1	K44	2	K45	3	K46	K47	4	K48	K53
Απόσταση Μεταξύ		12.79	12.79	15.75	15.75	18.84	18.84	16.60	14.35	14.35	21.66
Απόσταση απο Αρχή	0.00	12.79	25.58	41.33	57.08	75.92	94.76	111.36	125.71	140.06	161.72
Κλήσεις ερυθράς	+0,67% 111.36							-0,50% 50.36			

ΜΗΚΟΤΟΜΗ : Δ20

Πεζόδρομος - Πανδώρας
Αδιαμόρφωτος

- Ερυθρά
- Φυσικό έδαφος άξονας
- Φυσικό έδαφος αριστερά
- Φυσικό έδαφος δεξιά

Αλλαγή κλίσης ερυθράς

Διασταύρωση οδού
Κατώφλι Αριστερά
Κατώφλι δεξιά
Κράσπεδο δεξιά
Κράσπεδο αριστερό
Φρεάτιο

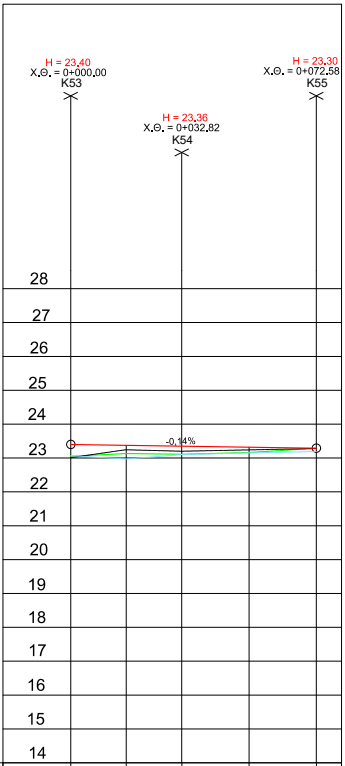
H = 23.40
Χ.Θ. = 0+000.00
K53
H = 23.36
Χ.Θ. = 0+032.82
K54
H = 23.30
Χ.Θ. = 0+072.58
K55
-0,14%
28
27
26
25
24
23
22
21
20
19
18
17
16
15
14

Κλίμακα κατα Χ: 1000
Κλίμακα κατα Υ: 100
Πρώτη διατομή: K54
Τελευταία διατομή: K56

Υψόμετρα Ερυθράς	23.40	23.38	23.36	23.32	23.30
Υψόμετρα Εδάφους στον άξονα	23.06	23.08	23.11	23.16	23.29
Υψόμετρα Εδάφους αριστερά	23.01	23.13	23.20	23.24	23.28
Υψόμετρα κρασπέδου αριστερά					
Υψόμετρα Εδάφους δεξιά	23.07	22.97	23.10	23.15	23.19
Υψόμετρα κρασπέδου δεξιά					
Διατομές	K53	1	K54	2	K55
Απόσταση Μεταξύ		16.41	16.41	19.88	19.88
Απόσταση απο Αρχή	0.00	16.41	32.82	52.70	72.58
Κλήσεις ερυθράς	+0,14% 72.58				

ΜΗΚΟΤΟΜΗ : Δ21

Πεζόδρομος - Πανδώρας
Αδιαμόρφωτος

- Ερυθρά
- Φυσικό έδαφος άξονας
- Φυσικό έδαφος αριστερά
- Φυσικό έδαφος δεξιά

Αλλαγή κλίσης ερυθράς

Διασταύρωση οδού
Κατώφλι Αριστερά
Κατώφλι δεξιά
Κράσπεδο δεξιά
Κράσπεδο αριστερό
Φρεάτιο

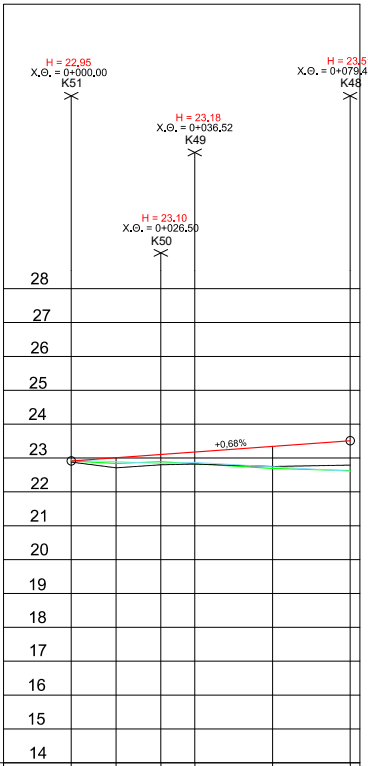
H = 22.95
Χ.Θ. = 0+000.00
K51
H = 23.18
Χ.Θ. = 0+036.52
K49
H = 23.10
Χ.Θ. = 0+026.50
K50
H = 23.51
Χ.Θ. = 0+079.47
K48
+0,68%
28
27
26
25
24
23
22
21
20
19
18
17
16
15
14

Κλίμακα κατα Χ: 1000
Κλίμακα κατα Υ: 100
Πρώτη διατομή: K51
Τελευταία διατομή: K48

Υψόμετρα Ερυθράς	22.95	23.01	23.10	23.18	23.35	23.51
Υψόμετρα Εδάφους στον άξονα	22.91	22.84	22.89	22.83	22.69	22.63
Υψόμετρα Εδάφους αριστερά	22.88	22.71	22.80	22.82	22.75	22.79
Υψόμετρα κρασπέδου αριστερά						
Υψόμετρα Εδάφους δεξιά	22.94	22.89	22.84	22.87	22.74	22.61
Υψόμετρα κρασπέδου δεξιά						
Διατομές	K51	1	K50	K49	2	K48
Απόσταση Μεταξύ		13.25	13.25	10.02	22.94	22.94
Απόσταση απο Αρχή	0.00	13.25	26.50	36.52	59.46	82.40
Κλήσεις ερυθράς	+0,68% 82.40					