ΕΛΛΗΝΙΚΗ ΔΗΜΟΚΡΑΤΙΑ
ΠΕΡΙΦΕΡΕΙΑ ΚΕΝΤΡΙΚΗΣ ΜΑΚΕΔΟΝΙΑΣ
ΠΕΡΙΦΕΡΕΙΑΚΗ ΕΝΟΤΗΤΑ ΠΙΕΡΙΑΣ
ΔΗΜΟΣ ΚΑΤΕΡΙΝΗΣ
ΥΠΗΡΕΣΙΑ ΔΟΜΗΣΗΣ

ΠΡΑΞΗ ΕΦΑΡΜΟΓΗΣ
ΣΤΗΝ Π.Ε. ΕΠΕΚΤΑΣΗΣ ΣΙΔΗΡΟΔΡΟΜΙΚΟΥ ΣΤΑΘΜΟΥ ΤΟΥ ΔΗΜΟΥ ΚΑΤΕΡΙΝΗΣ ΣΤΑ Ο.Τ. 407-420-447Α-447Β-426 ΚΑΙ ΟΙ Κ.Χ. ΜΕΤΑΞΥ ΤΩΝ Ο.Τ. 447Α-447Β-447Δ ΜΕΤΑΞΥ ΤΟΥ Ο.Τ. 407 ΚΑΙ ΟΔΟΥ Λ. ΙΑΣΩΝΙΔΗ ΚΑΙ ΒΟΡΕΙΑ ΤΟΥ Ο.Τ. 411

ΥΨΟΜΕΤΡΙΚΗ ΜΕΛΕΤΗ

ΚΩΔΙΚΟΣ ΝΟΜΟΥ ΠΙΕΡΙΑΣ (39)

ΚΩΔΙΚΟΣ ΔΗΜΟΥ ΚΑΤΕΡΙΝΗΣ (019)

ΑΝΑΔΟΧΟΣ

MTC **ΜΑΚΕΔΟΝΙΚΗ**
ΤΕΧΝΙΚΗ ΕΤΑΙΡΙΑ
Π.ΚΑΡΑΜΟΣΧΟΣ & ΣΥΝΕΡΓΑΤΕΣ Ε.Ε.

ΘΕΜΑ	ΔΙΑΓΡΑΜΜΑΤΑ ΜΗΚΟΤΟΜΩΝ	ΚΛΙΜΑΚΑ ΜΗΚΩΝ 1:1000 ΚΛΙΜΑΚΑ ΥΨΩΝ 1:100
		ΑΡ. ΣΧΕΔΙΟΥ 1 / 2

ΣΥΝΤΑΧΘΗΚΕ	ΓΙΑ ΤΟΝ ΑΝΑΔΟΧΟ
ΗΜΕΡΟΜΗΝΙΑ : .. / .. / 2026	ΗΜΕΡΟΜΗΝΙΑ : ../ .. / 2026

ΕΛΕΓΧΘΗΚΕ	ΘΕΩΡΗΘΗΚΕ	ΕΓΚΡΙΘΗΚΕ
ΗΜΕΡΟΜΗΝΙΑ:	ΗΜΕΡΟΜΗΝΙΑ:	ΗΜΕΡΟΜΗΝΙΑ:

ΕΓΚΡΙΤΙΚΗ ΑΠΟΦΑΣΗ:

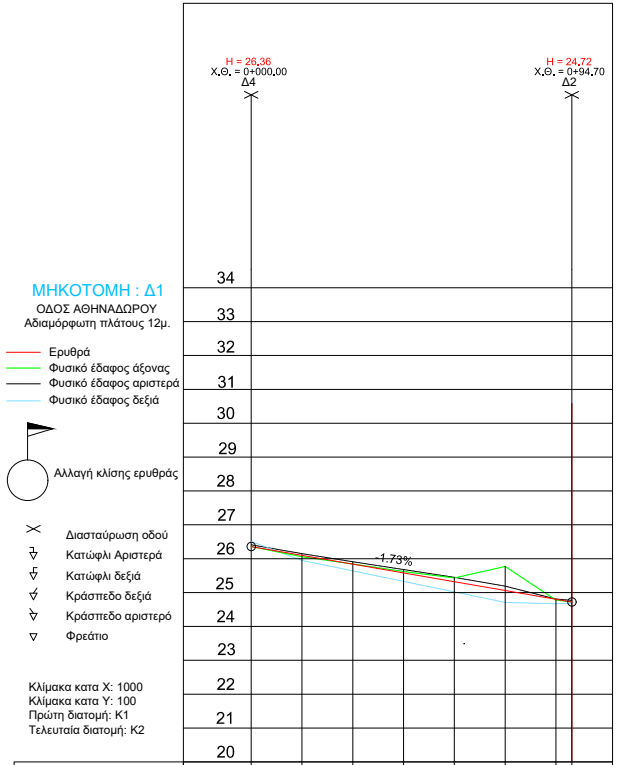
H = 26,36
Χ.Θ. = 0+000,00
Δ4
H = 24,72
Χ.Θ. = 0+94,70
Δ2
34
33
32
31
30
29
28
27
26
25
24
23
22
21
20
-1.73%

ΜΗΚΟΤΟΜΗ : Δ1

ΟΔΟΣ ΑΘΗΝΑΔΩΡΟΥ
Αδιαμόρφωτη πλάτους 12μ.

- Ερυθρά
- Φυσικό έδαφος άξονας
- Φυσικό έδαφος αριστερά
- Φυσικό έδαφος δεξιά

Αλλαγή κλίσης ερυθράς

- Διασταύρωση οδού
- Κατώφλι Αριστερά
- Κατώφλι δεξιά
- Κράσπεδο δεξιά
- Κράσπεδο αριστερό
- Φρεάτιο

Κλίμακα κατα Χ: 1000
Κλίμακα κατα Υ: 100
Πρώτη διατομή: Κ1
Τελευταία διατομή: Κ2

Υψόμετρα Ερυθράς	26,36	26,10	25,84	25,58	25,32	25,06	24,80	24,72
Υψόμετρα Εδάφους στον άξονα	26,36	26,06	25,84	25,62	25,43	25,77	24,78	24,72
Υψόμετρα Εδάφους αριστερά	26,41	26,15	25,91	25,67	25,45	25,19	24,81	24,77
Υψόμετρα Εδάφους δεξιά	26,51	25,95	25,64	25,33	25,02	24,71	24,67	24,69
Διατομές	Κ1	1	2	3	4	5	6	Κ2
Απόσταση Μεταξύ		15.00	15.00	15.00	15.00	15.00	15.00	4.70
Απόσταση απο Αρχή	0.00	15.00	30.00	45.00	60.00	75.00	90.00	94.70
Κλήσεις ερυθράς	-1,73% 94.70							

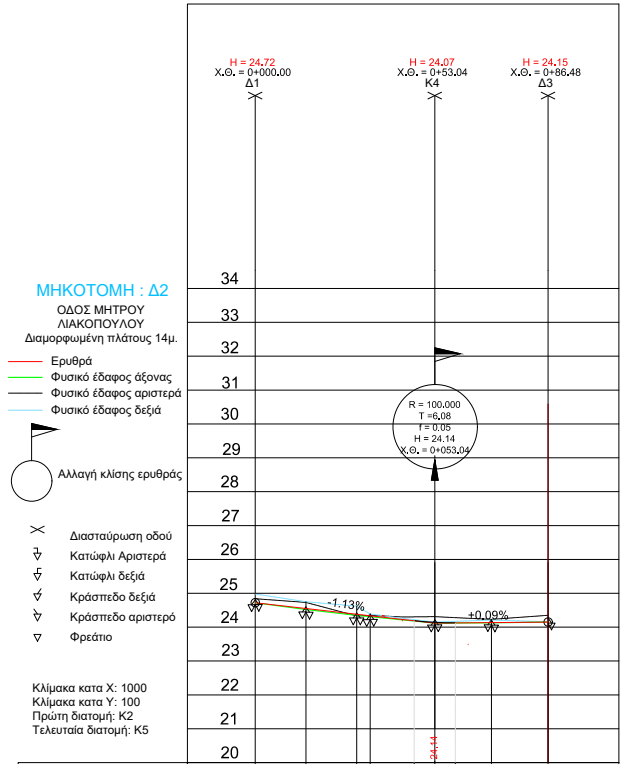
H = 24.72
Χ.Θ. = 0+000.00
Δ1
H = 24.07
Χ.Θ. = 0+53.04
Κ4
H = 24.15
Χ.Θ. = 0+86.48
Δ3
R = 100.000
T =6.08
f = 0.05
H = 24.14
Χ.Θ. = 0+053.04
34
33
32
31
30
29
28
27
26
25
24
23
22
21
20
-1.13%
+0.09%
24,14

ΜΗΚΟΤΟΜΗ : Δ2

ΟΔΟΣ ΜΗΤΡΟΥ ΛΙΑΚΟΠΟΥΛΟΥ
Διαμορφωμένη πλάτους 14μ.

- Ερυθρά
- Φυσικό έδαφος άξονας
- Φυσικό έδαφος αριστερά
- Φυσικό έδαφος δεξιά

Αλλαγή κλίσης ερυθράς

- Διασταύρωση οδού
- Κατώφλι Αριστερά
- Κατώφλι δεξιά
- Κράσπεδο δεξιά
- Κράσπεδο αριστερό
- Φρεάτιο

Κλίμακα κατα Χ: 1000
Κλίμακα κατα Υ: 100
Πρώτη διατομή: Κ2
Τελευταία διατομή: Κ5

Υψόμετρα Ερυθράς	24,72	24,53	24,37	24,33	24,18	24,14	24,12	24,13	24,15
Υψόμετρα Εδάφους στον άξονα	24,72	24,52	24,35	24,31		24,12		24,14	24,15
Υψόμετρα Εδάφους αριστερά	24,84	24,73	24,33	24,35		24,31		24,23	24,35
Υψόμετρα κρασπέδου αριστερά	24,82	24,59	24,42	24,38		24,22		24,21	24,27
Υψόμετρα Εδάφους δεξιά	24,98	24,75	24,62	24,39		24,15		24,21	24,16
Υψόμετρα κρασπέδου δεξιά	24,81	24,60	24,42	24,37		24,21		24,22	
Διατομές	Κ2	1	2	Κ3	Τ1	Κ4	Τ2	3	Κ5
Απόσταση Μεταξύ		15.00	15.00	3.98	12.98	6.08	6.08	10.64	16.72
Απόσταση απο Αρχή	0.00	15.00	30.00	33.98	46.96	53.04	59.12	69.76	86.48
Κλήσεις ερυθράς	-1,13% 53.04					+0,09% 33.44			

ΜΗΚΟΤΟΜΗ : Δ3

ΟΔΟΣ ΒΙΚΤΩΡΟΣ ΟΥΓΚΩ
Διαμορφωμένη πλάτους 10μ.

- 🟥 Ερυθρά
- 🟩 Φυσικό έδαφος άξονας
- ⬛ Φυσικό έδαφος αριστερά
- 🟦 Φυσικό έδαφος δεξιά

○ Αλλαγή κλίσης ερυθράς

× Διασταύρωση οδού
▽ Κατώφλι Αριστερά
▽ Κατώφλι δεξιά
▽ Κράσπεδο δεξιά
▽ Κράσπεδο αριστερό
▽ Φρεάτιο

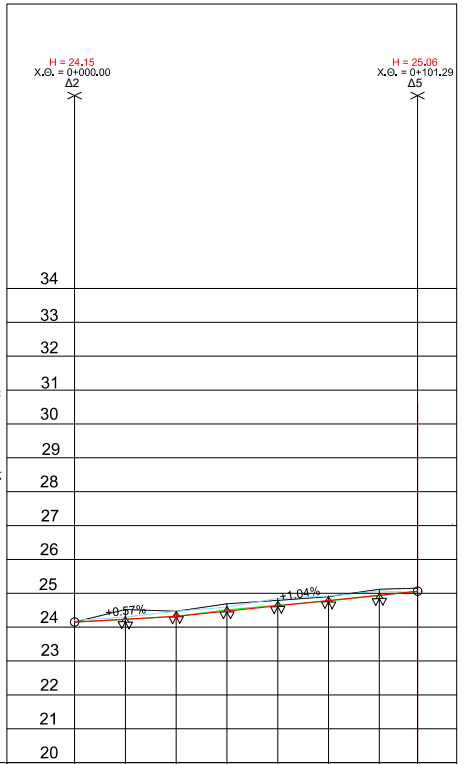
H = 24.15
X.Θ. = 0+000.00
Δ2
H = 25.06
X.Θ. = 0+101.29
Δ5
34
33
32
31
30
29
28
27
26
25
24
23
22
21
20
+0.57%
+1.04%

Κλίμακα κατα X: 1000
Κλίμακα κατα Y: 100
Πρώτη διατομή: K5
Τελευταία διατομή: K6

Υψόμετρα Ερυθράς	24.15	24.23	24.32	24.48	24.63	24.79	24.94	25.06
Υψόμετρα Εδάφους στον άξονα	24.15	24.23	24.32	24.51	24.65	24.77	24.93	25.06
Υψόμετρα Εδάφους αριστερά	24.15	24.52	24.47	24.69	24.79	24.90	25.12	25.15
Υψόμετρα κρασπέδου αριστερά		24.30	24.46	24.60	24.76	24.89	24.81	
Υψόμετρα Εδάφους δεξιά	24.20	24.31	24.47	24.59	24.85	24.92	25.07	25.02
Υψόμετρα κρασπέδου δεξιά		24.27	24.45	24.60	24.75	24.90	24.92	
Διατομές	K5	1	2	3	4	5	6	K6
Απόσταση Μεταξύ	15.00	15.00	15.00	15.00	15.00	15.00	11.29	
Απόσταση απο Αρχή	0.00	15.00	30.00	45.00	60.00	75.00	90.00	101.29
Κλήσεις ερυθράς	+0,9% 30.00		+1,04% 71.29					

ΜΗΚΟΤΟΜΗ : Δ4

ΟΔΟΣ ΔΥΡΡΑΧΕΙΟΥ
Διαμορφωμένη πλάτους 12μ.

- 🟥 Ερυθρά
- 🟩 Φυσικό έδαφος άξονας
- ⬛ Φυσικό έδαφος αριστερά
- 🟦 Φυσικό έδαφος δεξιά

○ Αλλαγή κλίσης ερυθράς

× Διασταύρωση οδού
▽ Κατώφλι Αριστερά
▽ Κατώφλι δεξιά
▽ Κράσπεδο δεξιά
▽ Κράσπεδο αριστερό
▽ Φρεάτιο

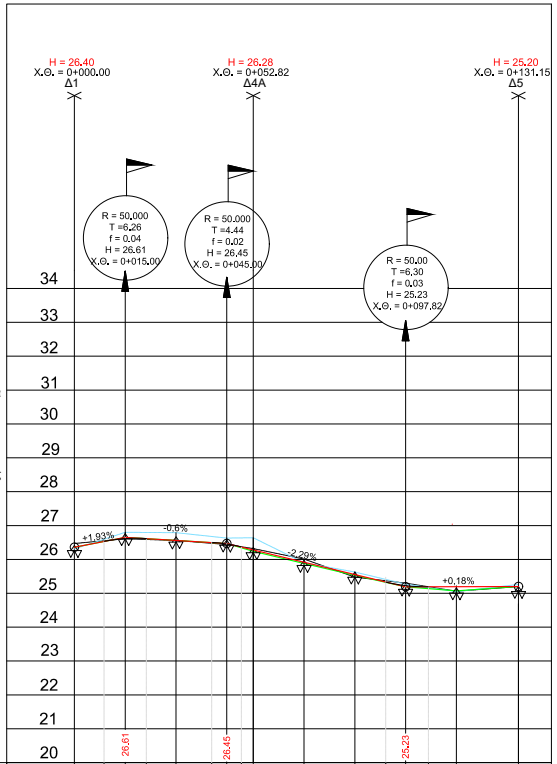
H = 26.40
X.Θ. = 0+000.00
Δ1
H = 26.28
X.Θ. = 0+052.82
Δ4Α
H = 25.20
X.Θ. = 0+131.15
Δ5
R = 50.000
T =6.26
f = 0.04
H = 26.61
X.Θ. = 0+015.00
R = 50.000
T =4.44
f = 0.02
H = 26.45
X.Θ. = 0+045.00
R = 50.00
T =6,30
f = 0.03
H = 25.23
X.Θ. = 0+097.82
34
33
32
31
30
29
28
27
26
25
24
23
22
21
20
+1,93%
-0,6%
-2,29%
+0,18%
26.61
26.45
25.23

Κλίμακα κατα X: 1000
Κλίμακα κατα Y: 100
Πρώτη διατομή: K1
Τελευταία διατομή: K10

Υψόμετρα Ερυθράς	26.40	26.53	26.65	26.62	26.56	26.50	26.47	26.37	26.28	25.92	25.53	25.47	25.19	25.19	25.20	25.20
Υψόμετρα Εδάφους στον άξονα	26.36		26.65		26.56		26.47		26.24	25.90	25.53		25.19		25.06	25.20
Υψόμετρα Εδάφους αριστερά	26.47		26.71		26.52		26.44		26.32	26.01	25.48		25.30		25.06	25.20
Υψόμετρα κρασπέδου αριστερά	26.41		26.76		26.67		26.57		26.35	25.97	25.62		25.27		25.17	25.20
Υψόμετρα Εδάφους δεξιά	26.31		26.80		26.79		26.63		26.64	25.90	25.63		25.27		25.05	25.26
Υψόμετρα κρασπέδου δεξιά	26.41		26.76		26.66		26.56		26.35	25.97	25.62		25.27		25.16	25.20
Διατομές	K1	T1	1	T2	2	T3	3	T4	K9	4	5	T5	6	T6	7	K10
Απόσταση Μεταξύ	8.74	6.26	6.26	8.74	10.56	4.44	4.44	3.38	15.00	15.00	8.70	6.30	6.30	8.70	18.33	
Απόσταση απο Αρχή	0.00	8.74	15.00	21.26	30.00	40.56	45.00	49.44	52.82	67.82	82.82	91.52	97.82	104.12	112.82	131.15
Κλήσεις ερυθράς	+1,93% - 15.00		-0,6% 30.00				-2,29% 52.82						+0,03% 33.33			

ΜΗΚΟΤΟΜΗ : Δ4Α

Αδιαμόρφωτη πλάτους 4μ.

- 🟥 Ερυθρά
- 🟩 Φυσικό έδαφος άξονας
- ⬛ Φυσικό έδαφος αριστερά
- 🟦 Φυσικό έδαφος δεξιά

○ Αλλαγή κλίσης ερυθράς

× Διασταύρωση οδού
▽ Κατώφλι Αριστερά
▽ Κατώφλι δεξιά
▽ Κράσπεδο δεξιά
▽ Κράσπεδο αριστερό
▽ Φρεάτιο

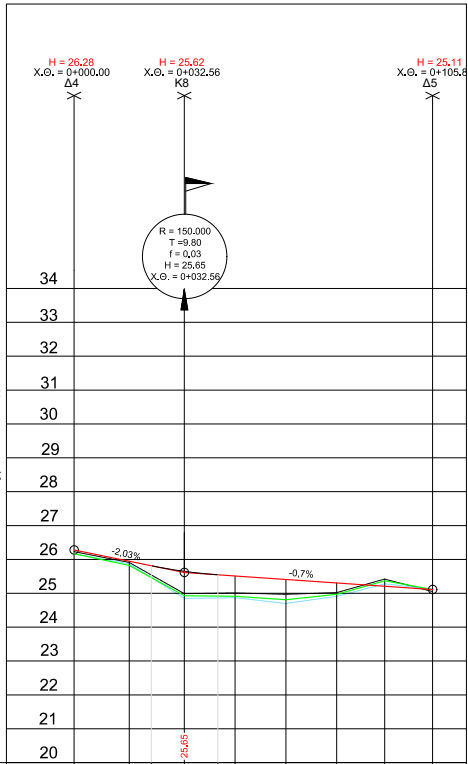
H = 26.28
X.Θ. = 0+000.00
Δ4
H = 25.62
X.Θ. = 0+032.56
K8
H = 25.11
X.Θ. = 0+105.88
Δ5
R = 150.000
T =9.80
f = 0.03
H = 25.65
X.Θ. = 0+032.56
34
33
32
31
30
29
28
27
26
25
24
23
22
21
20
-2,03%
-0,7%
25.65

Κλίμακα κατα X: 1000
Κλίμακα κατα Y: 100
Πρώτη διατομή: K9
Τελευταία διατομή: K7

Υψόμετρα Ερυθράς	26.28	25.95	25.81	25.62	25.54	25.50	25.41	25.30	25.21	25.11
Υψόμετρα Εδάφους στον άξονα	26.17	25.82		24.93		24.91	24.81	24.97	25.37	25.11
Υψόμετρα Εδάφους αριστερά	26.23	25.91		24.99		25.01	24.97	25.02	25.42	25.05
Υψόμετρα κρασπέδου αριστερά										
Υψόμετρα Εδάφους δεξιά	26.16	25.87		24.85		24.87	24.70	24.91	25.28	25.12
Υψόμετρα κρασπέδου δεξιά										
Διατομές	K9	1	T1	K8	T2	2	3	4	5	K7
Απόσταση Μεταξύ	16.28	6.55	9.73	9.91	5.09	15.00	15.00	14.16	14.16	
Απόσταση απο Αρχή	0.00	16.28	22.83	32.56	42.47	47.56	62.56	77.56	91.72	105.88
Κλήσεις ερυθράς	-2,03% 32.56			-0,7% 73.32						

ΜΗΚΟΤΟΜΗ : Δ5

ΟΔΟΣ ΛΕΩΝΙΔΑ ΙΑΣΩΝΙΔΗ
Διαμορφωμένη πλάτους 15.60μ.

- — Ερυθρά
- — Φυσικό έδαφος άξονας
- — Φυσικό έδαφος αριστερά
- — Φυσικό έδαφος δεξιά
- ○ Αλλαγή κλίσης ερυθράς
- ✕ Διασταύρωση οδού
- ∇ Κατώφλι Αριστερά
- ∇ Κατώφλι δεξιά
- ∇ Κράσπεδο δεξιά
- ∇ Κράσπεδο αριστερό
- ▽ Φρεάτιο

Κλίμακα κατα Χ: 1000
Κλίμακα κατα Υ: 100
Πρώτη διατομή: Κ1
Τελευταία διατομή: Κ10

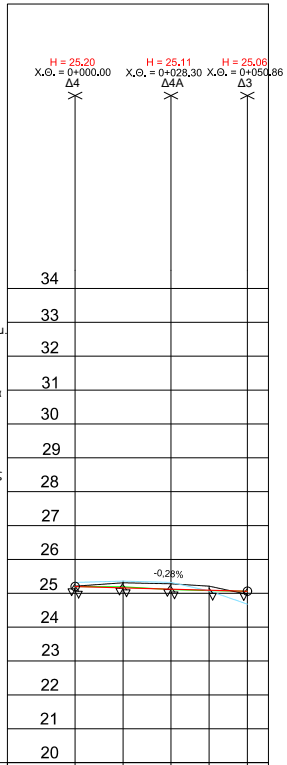
H = 25.20
Χ.Θ. = 0+000.00
Δ4
H = 25.11
Χ.Θ. = 0+028.30
Δ4Α
H = 25.06
Χ.Θ. = 0+050.86
Δ3
-0,28%
34
33
32
31
30
29
28
27
26
25
24
23
22
21
20

Υψόμετρα Ερυθράς	25.20	25.17	25.11	25.09	25.06
Υψόμετρα Εδάφους στον άξονα	25.20	25.19	25.11	25.08	25.06
Υψόμετρα Εδάφους αριστερά	25.21	25.31	25.28	25.21	24.97
Υψόμετρα κρασπέδου αριστερά	25.14	25.18	25.19	25.15	
Υψόμετρα Εδάφους δεξιά	25.32	25.36	25.32	25.07	24.68
Υψόμετρα κρασπέδου δεξιά	25.28	25.25	25.26		25.14
Διατομές	Κ10	1	Κ7	2	Κ6
Απόσταση Μεταξύ	14.15	14.15	11.28	11.28	
Απόσταση απο Αρχή	0.00	14.15	28.30	39.58	50.86
Κλήσεις ερυθράς	-0,28% 50.86				

ΜΗΚΟΤΟΜΗ : Δ6

ΟΔΟΣ ΛΕΖΙΝΣΚΙ & ΚΡΩΜΝΗΣ
Διαμορφωμένες

- — Ερυθρά
- — Φυσικό έδαφος άξονας
- — Φυσικό έδαφος αριστερά
- — Φυσικό έδαφος δεξιά
- ○ Αλλαγή κλίσης ερυθράς
- ✕ Διασταύρωση οδού
- ∇ Κατώφλι Αριστερά
- ∇ Κατώφλι δεξιά
- ∇ Κράσπεδο δεξιά
- ∇ Κράσπεδο αριστερό
- ▽ Φρεάτιο

Κλίμακα κατα Χ: 1000
Κλίμακα κατα Υ: 100
Πρώτη διατομή: Κ11
Τελευταία διατομή: Κ13

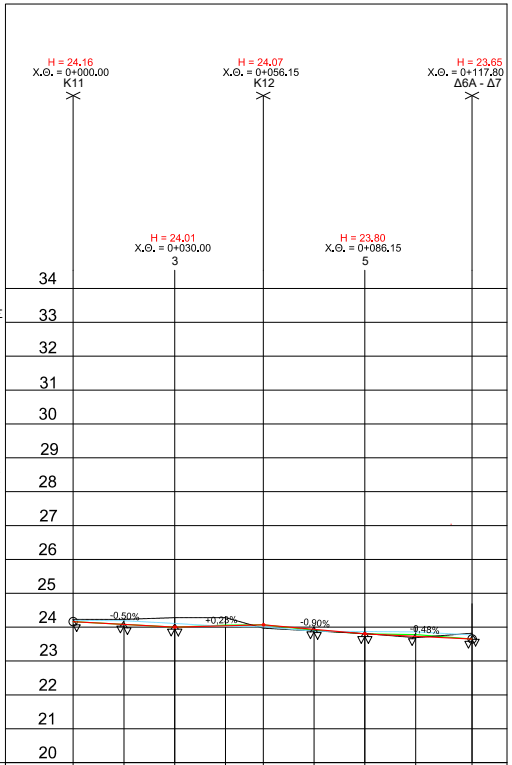
H = 24.16
Χ.Θ. = 0+000.00
Κ11
H = 24.07
Χ.Θ. = 0+056.15
Κ12
H = 23.65
Χ.Θ. = 0+117.80
Δ6Α - Δ7
H = 24.01
Χ.Θ. = 0+030.00
3
H = 23.80
Χ.Θ. = 0+086.15
5
-0,50%
+0,23%
-0,90%
-0,48%
34
33
32
31
30
29
28
27
26
25
24
23
22
21
20

Υψόμετρα Ερυθράς	24.16	24.08	24.01	24.04	24.07	23.94	23.80	23.73	23.65
Υψόμετρα Εδάφους στον άξονα	24.16	24.08	24.01	24.06	24.07	23.91	23.80	23.78	23.65
Υψόμετρα Εδάφους αριστερά	24.23	24.23	24.28	24.28	23.97	24.02	23.81	23.69	23.82
Υψόμετρα κρασπέδου αριστερά	24.14	24.13	24.09			23.99	23.92		23.79
Υψόμετρα Εδάφους δεξιά	24.20	24.19	24.11	24.02	24.01	23.88	23.87	23.86	23.77
Υψόμετρα κρασπέδου δεξιά		24.18	24.09			24.01	23.87	23.81	23.73
Διατομές	Κ11	1	2	3	Κ12	4	5	6	Κ13
Απόσταση Μεταξύ	15.00	15.00	15.00	11.15	15.00	15.00	15.00	16.15	
Απόσταση απο Αρχή	0.00	15.00	30.00	45.00	56.15	71.15	86.15	101.15	117.80
Κλήσεις ερυθράς	-0,50% 30.00		+0,23% 26.15		-0,90% 30.00		-0,48% 31.15		

ΜΗΚΟΤΟΜΗ : Δ6Α

ΟΔΟΣ ΚΡΩΜΝΗΣ
Διαμορφωμένος πλάτους 12μ.

- — Ερυθρά
- — Φυσικό έδαφος άξονας
- — Φυσικό έδαφος αριστερά
- — Φυσικό έδαφος δεξιά
- ○ Αλλαγή κλίσης ερυθράς
- ✕ Διασταύρωση οδού
- ∇ Κατώφλι Αριστερά
- ∇ Κατώφλι δεξιά
- ∇ Κράσπεδο δεξιά
- ∇ Κράσπεδο αριστερό
- ▽ Φρεάτιο

Κλίμακα κατα Χ: 1000
Κλίμακα κατα Υ: 100
Πρώτη διατομή: Κ13
Τελευταία διατομή: Κ18

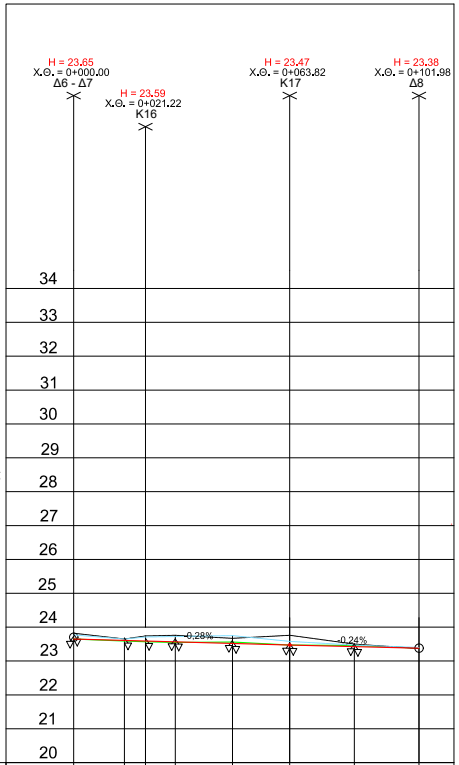
H = 23.65
Χ.Θ. = 0+000.00
Δ6 - Δ7
H = 23.59
Χ.Θ. = 0+021.22
Κ16
H = 23.47
Χ.Θ. = 0+063.82
Κ17
H = 23.38
Χ.Θ. = 0+101.98
Δ8
-0,28%
-0,24%
34
33
32
31
30
29
28
27
26
25
24
23
22
21
20

Υψόμετρα Ερυθράς	23.65	23.61	23.59	23.57	23.52	23.47	23.43	23.38
Υψόμετρα Εδάφους στον άξονα	23.65	23.59	23.57	23.55	23.56	23.47	23.46	23.38
Υψόμετρα Εδάφους αριστερά	23.82	23.65	23.74	23.76	23.67	23.76	23.50	23.37
Υψόμετρα κρασπέδου αριστερά	23.79	23.68	23.67	23.65	23.58	23.52	23.49	
Υψόμετρα Εδάφους δεξιά	23.77	23.65	23.71	23.71	23.75	23.58	23.47	23.40
Υψόμετρα κρασπέδου δεξιά	23.73			23.66	23.61	23.53	23.51	
Διατομές	Κ13	1	Κ16	2	3	Κ17	4	Κ18
Απόσταση Μεταξύ	15.00	6.22	8.78	16.91	16.91	19.08	19.08	
Απόσταση απο Αρχή	0.00	15.00	21.22	30.00	46.91	63.82	82.90	101.98
Κλήσεις ερυθράς	-0,28% 63.82					-0,24% 38.16		

ΜΗΚΟΤΟΜΗ : Δ7

ΟΔΟΣ ΑΝΔΡΕΑ ΚΑΛΒΟΥ
Διαμορφωμένος πλάτους 9.20μ.

— Ερυθρά
— Φυσικό έδαφος άξονας
— Φυσικό έδαφος αριστερά
— Φυσικό έδαφος δεξιά

○ Αλλαγή κλίσης ερυθράς

✕ Διασταύρωση οδού
▽ Κατώφλι Αριστερά
▽ Κατώφλι δεξιά
▽ Κράσπεδο δεξιά
▽ Κράσπεδο αριστερό
▽ Φρεάτιο

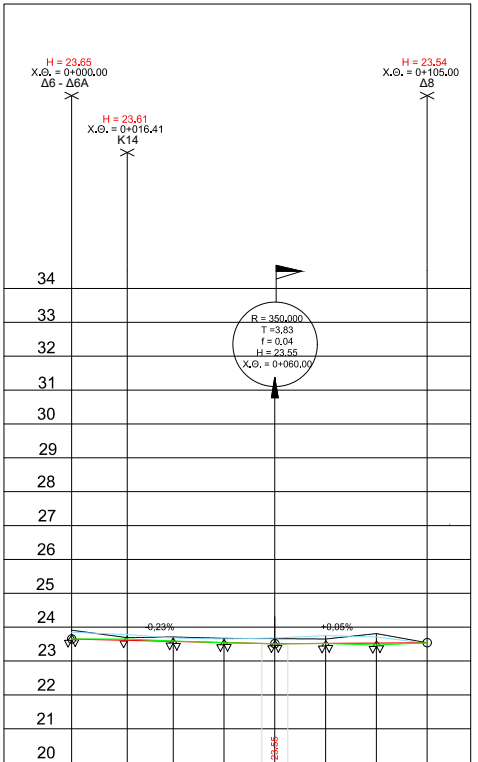
H = 23.65
X.Θ. = 0+000.00
Δ6 - Δ6Α
H = 23.61
X.Θ. = 0+016.41
K14
H = 23.54
X.Θ. = 0+105.00
Δ8
R = 350.000
T =3.83
f = 0.04
H = 23.55
X.Θ. = 0+060.00
-0,23%
+0,05%
23.55
34
33
32
31
30
29
28
27
26
25
24
23
22
21
20

Κλίμακα κατα X: 1000
Κλίμακα κατα Y: 100
Πρώτη διατομή: K13
Τελευταία διατομή: K15

Υψόμετρα Ερυθράς	23.65	23.61	23.58	23.55	23.52	23.51	23.52	23.52	23.53	23.54
Υψόμετρα Εδάφους στον άξονα	23.65	23.71	23.59	23.54		23.51		23.52	23.47	23.54
Υψόμετρα Εδάφους αριστερά	23.91	23.69	23.71	23.67		23.66		23.65	23.81	23.54
Υψόμετρα κρασπέδου αριστερά	23.78		23.67	23.64		23.61		23.61	23.60	
Υψόμετρα Εδάφους δεξιά	23.85	23.78	23.68	23.65		23.68		23.75	23.71	23.52
Υψόμετρα κρασπέδου δεξιά	23.76	23.74	23.68	23.63		23.60		23.59	23.58	
Διατομές	K13	K14	1	2	T1	4	T2	5	6	K15
Απόσταση Μεταξύ	16.41	13.59	15.00	11,17	3.83	3.83	11,17	15.00	15.00	
Απόσταση απο Αρχή	0.00	16.41	30.00	45.00	56.17	60.00	63.83	75.00	90.00	105.00
Κλήσεις ερυθράς	-0,23% 60.00					+0,05% 55.00				

ΜΗΚΟΤΟΜΗ : Δ8

ΟΔΟΣ ΓΙΑΝΝΟΥΛΑΔΗ
Διαμορφωμένος πλάτους 10μ.

— Ερυθρά
— Φυσικό έδαφος άξονας
— Φυσικό έδαφος αριστερά
— Φυσικό έδαφος δεξιά

○ Αλλαγή κλίσης ερυθράς

✕ Διασταύρωση οδού
▽ Κατώφλι Αριστερά
▽ Κατώφλι δεξιά
▽ Κράσπεδο δεξιά
▽ Κράσπεδο αριστερό
▽ Φρεάτιο


H = 23.54
X.Θ. = 0+000.00
Δ7
H = 23.43
X.Θ. = 0+054.35
K20
H = 23.38
X.Θ. = 0+095.11
Δ6Α
H = 23.43
X.Θ. = 0+052.66
Δ11
H = 23.38
X.Θ. = 0+093.87
Δ9
-0,11%
-0,12%
34
33
32
31
30
29
28
27
26
25
24
23
22
21
20

Κλίμακα κατα X: 1000
Κλίμακα κατα Y: 100
Πρώτη διατομή: K15
Τελευταία διατομή: K18

Υψόμετρα Ερυθράς	23.54	23.51	23.47	23.44	23.43	23.43	23.41	23.39	23.38	23.38
Υψόμετρα Εδάφους στον άξονα	23.54	23.53	23.51	23.44	23.42	23.43	23.35	23.36	23.38	23.38
Υψόμετρα Εδάφους αριστερά	23.42	23.42	23.60	23.51	23.51	23.52	23.77	23.61	23.43	23.44
Υψόμετρα κρασπέδου αριστερά		23.61	23.60	23.53	23.50		23.46	23.46	23.46	
Υψόμετρα Εδάφους δεξιά	23.45	23.65	23.65	23.54	23.38	23.39	23.45	23.45	23.29	23.31
Υψόμετρα κρασπέδου δεξιά		23.61	23.62	23.53			23.46	23.40		
Διατομές	K15	1	2	3	K21	K20	4	5	K19	K18
Απόσταση Μεταξύ	15.00	15.00	15.00	7.66	1.69	15.00	15.00	9.52	1.24	
Απόσταση απο Αρχή	0.00	15.00	30.00	45.00	52.66	54.35	69.35	84.35	93.87	95.11
Κλήσεις ερυθράς	-0,11% 54.35					-0,12% 40.76				

ΜΗΚΟΤΟΜΗ : Δ9

ΟΔΟΣ ΚΡΩΜΝΗΣ
Διαμορφωμένος πλάτους 12μ.

— Ερυθρά
— Φυσικό έδαφος άξονας
— Φυσικό έδαφος αριστερά
— Φυσικό έδαφος δεξιά

○ Αλλαγή κλίσης ερυθράς

✕ Διασταύρωση οδού
▽ Κατώφλι Αριστερά
▽ Κατώφλι δεξιά
▽ Κράσπεδο δεξιά
▽ Κράσπεδο αριστερό
▽ Φρεάτιο


H = 23.38
X.Θ. = 0+000.00
Δ8
H = 23.18
X.Θ. = 0+039.23
K32
H = 22.93
X.Θ. = 0+109.62
Δ10
R = 250.000
T =3.83
f = 0.02
H = 23.28
X.Θ. = 0+015.00
-0,73%
-0,36%
23.28
34
33
32
31
30
29
28
27
26
25
24
23
22
21
20

Κλίμακα κατα X: 1000
Κλίμακα κατα Y: 100
Πρώτη διατομή: K19
Τελευταία διατομή: K31

Υψόμετρα Ερυθράς	23.38	23.27	23.21	23.18	23.13	23.08	23.02	22.98	22.93
Υψόμετρα Εδάφους στον άξονα	23.38	23.27	23.26	23.20	23.12	23.10	23.05	23.04	22.93
Υψόμετρα Εδάφους αριστερά	23.38	23.42	23.29	23.19	23.25	23.21	23.25	23.48	23.09
Υψόμετρα κρασπέδου αριστερά		23.35	23.30		23.21	23.19	23.13	23.10	23.04
Υψόμετρα Εδάφους δεξιά	23.35	23.33	23.29	23.22	23.33	23.29	23.19	23.25	22.81
Υψόμετρα κρασπέδου δεξιά		23.35	23.30		23.21	23.19	23.12	23.11	
Διατομές	K19	1	2	K32	3	4	5	6	K31
Απόσταση Μεταξύ	15.00	15.00	9.23	15.00	15.00	15.00	12.00	13.39	
Απόσταση απο Αρχή	0.00	15.00	30.00	39.23	54.23	69.23	84.23	96.23	109.62
Κλήσεις ερυθράς	-0,73% 15.00	-0,36% 94.62							

ΜΗΚΟΤΟΜΗ : Δ10

Β' ΠΑΡΟΔΟΣ Λ. ΙΑΣΩΝΙΔΗ
Διαμορφωμένος πλάτους 5μ.

— Ερυθρά
— Φυσικό έδαφος άξονας
— Φυσικό έδαφος αριστερά
— Φυσικό έδαφος δεξιά

○ Αλλαγή κλίσης ερυθράς

✕ Διασταύρωση οδού
▽ Κατώφλι Αριστερά
▽ Κατώφλι δεξιά
▽ Κράσπεδο δεξιά
▽ Κράσπεδο αριστερό
▽ Φρεάτιο

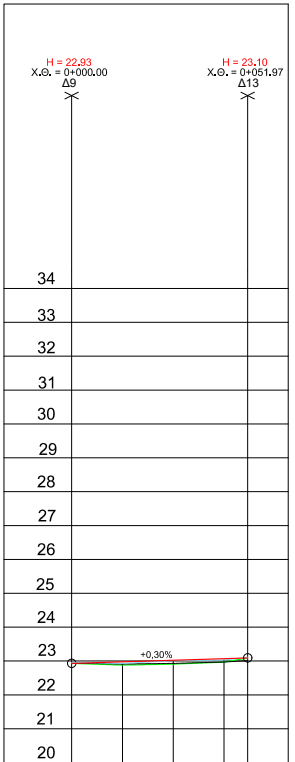
H = 22.93
X.Θ. = 0+000.00
Δ9
H = 23.10
X.Θ. = 0+051.97
Δ13
+0,30%
34
33
32
31
30
29
28
27
26
25
24
23
22
21
20

Κλίμακα κατα X: 1000
Κλίμακα κατα Y: 100
Πρώτη διατομή: K31
Τελευταία διατομή: K30

Υψόμετρα Ερυθράς	22.93	22.98	23.03	23.07	23.10
Υψόμετρα Εδάφους στον άξονα	22.93	22.88	22.91	22.97	23.09
Υψόμετρα Εδάφους αριστερά	22.94	22.91	22.93	22.97	23.10
Υψόμετρα κρασπέδου αριστερά					
Υψόμετρα Εδάφους δεξιά	22.96	22.93	23.01	23.03	23.11
Υψόμετρα κρασπέδου δεξιά					
Διατομές	K31	1	2	3	K30
Απόσταση Μεταξύ	15.00	15.00	15.00	6,97	
Απόσταση απο Αρχή	0.00	15.00	30.00	45.00	51.97
Κλήσεις ερυθράς	+0,30% 51.97				